



**PRZEWODNIK**

**PO ATRAKCJACH  
TRZĘSACZA  
I OKOLIC**



**EUROPA**

## Park Przyjaciół Pustkowa

, ul. Leśna



1.1 km \*

Ten urokliwy, zadbane park znajduje się przy Bałtyckim Krzyżu Nadziei, nad samym brzegiem morza. Rosną tu starannie przystrzyżone krzewy, kolorowe rabatki kwiatowe i wiele drzew. Nie zabrakło nawet placu zabaw dla dzieci. W parku jest też nietypowa atrakcja, bowiem w pewnym miejscu kostkę brukową ułożono na obraz układu słonecznego, podświetlanego po zmroku,


## Zachodni Szlak Łącznikowy



1.3 km \*

Szlak ten oznaczony jest kolorem czarnym i liczy sobie 3,3 km długości, ciągnąc się przez Pobierowo do Pustkowa. Początek trasy ma swoje miejsce w Pobierowie na dworcu PKS i prowadzi następnie wzdłuż ulicy Grunwaldzkiej, przez podjazd Wysoczyzny Rewalskiej, lasy i zabytkowe wiązy szypułkowe w Pustkowie. Trasa ma swój koniec w okolicach Bałtyckiego Krzyża Nadziei.

## Bałtycki Krzyż Nadziei



1.3 km \*

Bałtycki Krzyż Nadziei stoi od roku 2007, na deptaku w Pustkowie, 100 metrów od morza. To wierna kopia krzyża z Giewontu w Tatrach. Krzyż został postawiony w odpowiedzi na słowa Jana Pawła II, wypowiedziane podczas jego wizyty w Szczecinie w 1987 r. Krzyż mierzy 19 m i waży 4,5 tony. Zimą, pod konstrukcją ustawiana jest pięknie oświetlona szopka bożonarodzeniowa.

## Wystawa Miniatur Kolejowych

[stacjarewal.pl](http://stacjarewal.pl)

, ul. Dworcowa 21

+48 536 080 301



1.6 km \*

Imponująca prywatna kolekcja, udostępniona szerszej publiczności na piętrze dworca wąskotorówki. Po dwóch dużych, pełnych detali makietach śmigają modele najróżniejszych pociągów z całego świata - tak zabytkowych, jak i współczesnych. Wystawa Miniatur Kolejowych posiada także całkiem bogaty kącik zabaw oraz obszerną literaturę kolejarско-modelarską.

\* odległość przybliżona, liczona od centrum Trzęsacza

## Stadnina Koński Kierat

, ul. Dworcowa 20



1.6 km \*

Stadnina „Koński kierat” w Rewalu to miejsce gdzie można nauczyć się jazdy konnej, podszkolić już posiadane umiejętności lub w przypadku sporego doświadczenia - po prostu skusić się na jazdę rekreacyjną po rewalskich okolicach. Jest tu również ujeżdżalnia i tor do skoków. Dzieci od 6 roku życia liczyć mogą natomiast na jazdę na kucyku, prowadzanym na lonyży.

## Przystań rybacka

, ul. Saperska 5



1.7 km \*

Przystań rybacka w Rewalu to urokliwe miejsce, chętnie odwiedzane przez turystów. Korzysta z niej kilkanaście kutrów należących do tutejszych rybaków. Łodzie ustawione są na plaży i tworzą fantastyczne tło do wakacyjnych fotografii. Rano można zaś kupić u rybaków świeżo złowione ryby. Funkcjonują tu też połowy turystyczne, dla chętnych do poznania zawodu rybaka.

## Magiczny Labirynt Rewal. Czarnoksiężnik kontratakuję

[magicznylabirynt.pl](http://magicznylabirynt.pl)

, ul. Kamieńska

+48 505 668 321



1.9 km \*

Zły Czarnoksiężnik z Północy chce zabrać nam wakacje. Chce sprowadzić na gminę Rewal złą pogodę! Nie pozwólmy mu na to! Razem! W Magicznym Labiryncie wcielisz się w Dobrego Maga, który uratuje tego...

## Park Wieloryba

[parkwieloryba.pl/pl](http://parkwieloryba.pl/pl)

, ul. Kamieńska

+48 500 791 752



1.9 km \*

Park Wieloryba w Rewalu, to fantastyczna atrakcja dla dzieci. Na najmłodszych czeka tu ponad 100 stworów z głębin mórz i oceanów: olbrzymie wieloryby, rekiny, kałamarnice i przeróżne gatunki ryb. Wszystkie stworzenia to repliki, których można dotknąć i zrobić sobie z nimi zdjęcie. Czekają tu także przyjacielski pirat, wygadane papugi, dmuchany zamek i plac zabaw.

\* odległość przybliżona, liczona od centrum Trzęsacza

## RewalLove Museum

, ul. Słonecznikowa 9

+48 725 108 777



2.1 km \*

RewalLove Museum to miejsce, gdzie marzenia się spełniają, a wyobraźnia zamienia się w słodkie i kolorowe doznania.

## Bajkowa Chata

bajkowa-chata.pl

, ul. Słonecznikowa

+48 787 752 302



2.1 km \*

Bajkowa Chata w Rewalu to magiczne miejsce. Tutaj, w jednym miejscu spotkać można w lesie Jasia i Małgosię, poznać groźną Królową Śniegu i przestraszyć się Czarownic czy Draculi. Można też zaznać złudzenia optycznego w pokoju Ames. To idealna atrakcja dla rodzin z dziećmi i nie tylko - każdy znajdzie tu coś interesującego, a zaskakujące widoki - gwarantowane!

## Kolejka Retro w Rewalu

+48 609 316 792



2.2 km \*

Gmina Rewal oferuje niesamowitą oraz ciekawą atrakcję, która jest jednocześnie uzupełnieniem oferty przewozowej. Jest to ciuchcia stylizowana na "Retro", uroczy pojazd z dwoma wagonami, k...

## Dworzec Śliwin



2.2 km \*

Dworzec w Śliwinie to nowo wybudowany obiekt, o ciekawej, nowoczesnej bryle, wzniesiony przy okazji modernizacji Nadmorskiej Kolejki Wąskotorowej, która zakończyła się w 2013 roku. Dawniej, była tu zwykła, betonowa wiata. Część budynku dworca przeznaczona jest na wynajem. Przez Dworzec w Śliwinie, wąskotorówka przejeżdża codziennie kilkanaście razy.

\* odległość przybliżona, liczona od centrum Trzęsacza

## Szlak Rewalska Kraina Słońca



2.2 km \*

Szlak rowerowy Rewalska Kraina Słońca oznaczony jest kolorem żółtym i liczy sobie ok. 10 kilometrów. Rozpoczyna się przy wejściu do hali sportowej w Rewalu i mija po drodze m.in. Aleję Róż i Zakochanych, taras widokowy, pomnik rybaka, przystań rybacką oraz dworce wąskotorówki w Trzęsaczu, Rewalu i Śliwinie. Trasa kończy się w miejscu jej rozpoczęcia, przy hali.

## Wschodni Szlak Łącznikowy



2.2 km \*

Rowerowy "Wschodni Szlak Łącznikowy" oznaczony kolorem czarnym i mierzący 4,2 km długości, przebiega przez miejscowości Rewal i Niechorze i rozpoczyna swój bieg w Rewalu, przy skrzyżowaniu ulic Władysława Łokietka i Matejki. Prowadzi on w kierunku Niechorza i Latarni Morskiej. Szlak kończy się w centrum Niechorza, przy zabytkowej stacji dworzec kolejki wąskotorowej.

## Rewalskie wieloryby



2.2 km \*

Dwa żeliwne, potężne posągi wielorybów, to symbole Rewala zdobiące jego centrum. Wazą 10 oraz 5 ton i noszą łacińskie imiona Ventus i Fluctus. W zasadzie, są to szkielety wielorybów, wykonane z odpornej na pogodę, wzmacnianej stali. Tuż obok znajdują się też podświetlana w nocy fontanna i platforma widokowa. To miejsce uwielbiane przez rodziny z dziećmi.

## Skatepark

, ul. Szkolna 1

+48 913 862 994



2.3 km \*

Rewalski skatepark to miejsce idealne dla wielbicieli rolek, deskorolek czy bmx'ów. Profesjonalnie wyposażony w wiele przeszkód, pozostaje bezpłatnie do dyspozycji wszystkich chętnych, którzy posiadają własny sprzęt. Urządzenia z jakich można tu korzystać to: mini rampa z bankiem, quarter pipe, funbox z grindboxem, podjazdy i poręcz.

\* odległość przybliżona, liczona od centrum Trzęsacza

## Korty tenisowe

, ul. Szkolna 1

+48 913 862 994



2.3 km \*

W Rewalu znajdują się 3, ogólnodostępne korty tenisowe. Boiska te są sztucznie doświetlane i pokryte profesjonalną, syntetyczną nawierzchnią Wimbledon 20. Umożliwia to grę także po zmroku, w komfortowych warunkach. Korzystać z kortów bez problemu mogą zarówno amatorzy jak i zorganizowane obozy tenisowe. Na miejscu można wypożyczyć rakiety i piłeczki tenisowe.

## Kompleks sportowy

, ul. Szkolna 1

+48 913 862 994



2.3 km \*

W skład doskonale przygotowanego kompleksu sportowego w Rewalu wchodzi boisko do piłki nożnej z trawą syntetyczną, bieżnia lekkoatletyczna tartanowa, skocznie do skoku w dal, rzutnia do pchnięcia kulą, rozbieg do skoku wzwyż, korty tenisowe, boisko wielofunkcyjne do koszykówki i siatkówki, skatepark, hala widowiskowo-sportowa i wielofunkcyjne boisko w Śliwinie.

## Pałac Dreżewo



3.0 km \*

Dreżewo to mała miejscowość, o której pierwsze wzmianki pochodzą z 1287r. Mieści się tu zabytkowy dwór wybudowany z inicjatywy kolejnego właściciela - radcy Schlutowa ze Szczecina, który w 1875 r. sprzedał wioskę Eduardowi von Bonin. Pałac przez wieki przechodził z rąk do rąk, aż w końcu stał się ruiną. Chodzą też legendy, że straszy tu duch hiszpanki Girony.

\* odległość przybliżona, liczona od centrum Trzęsacza